Profil przyłącza odcinek bud.84–M1 skala 1:100/500

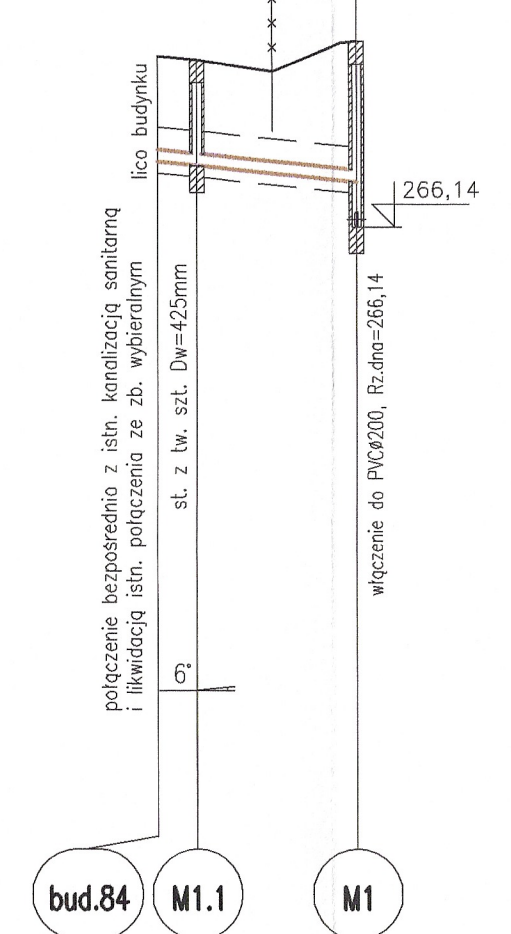

P.p.=255,00

	bud.84	M1.1	M1
	Ho=1,40	Ho=1,40	Ho=1,87
Rzędna istniejącego terenu	268,35	268,40	268,58 / 268,60
Rzędna dna proj. kanału	266,95	267,00 / 268,20	266,85 / 266,73
Długość odcinka	2,59	10,67 (5,03 / 5,64)	
Proj. spadek kanału, odległość	i=20‰ L=13,27		
Proj. średnica nominalna, materiał	PVC-U SN8 SDR34 ø160mm		
Hektometr i odległości	0	2,59 / 7,62	13,27

Profil przyłącza odcinek bud.171–M4 skala 1:100/500

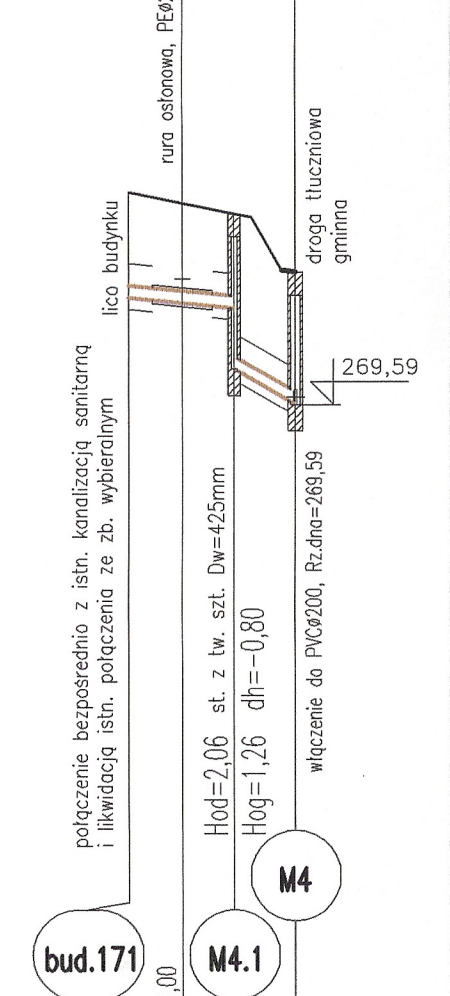

P.p.=260,00

	bud.171	M4.1	M4
	Ho=1,40	Hod=2,06 Hog=1,26 dh=-0,80	Ho=1,75
Rzędna istniejącego terenu	272,40	272,12 / 272,07	271,34
Rzędna dna proj. kanału	271,00	270,86 / 270,06	269,59
Długość odcinka	3,56	3,44	4,06
Proj. spadek kanału, odległość	i=20‰ L=7,00		i=116‰ L=4,06
Proj. średnica nominalna, materiał	PVC-U SN8 SDR34 ø160mm		
Hektometr i odległości	0	3,56 / 7,00	11,06

gA32, gł.osi=1,00

Profil przyłącza odcinek M5.1–M5 skala 1:100/500

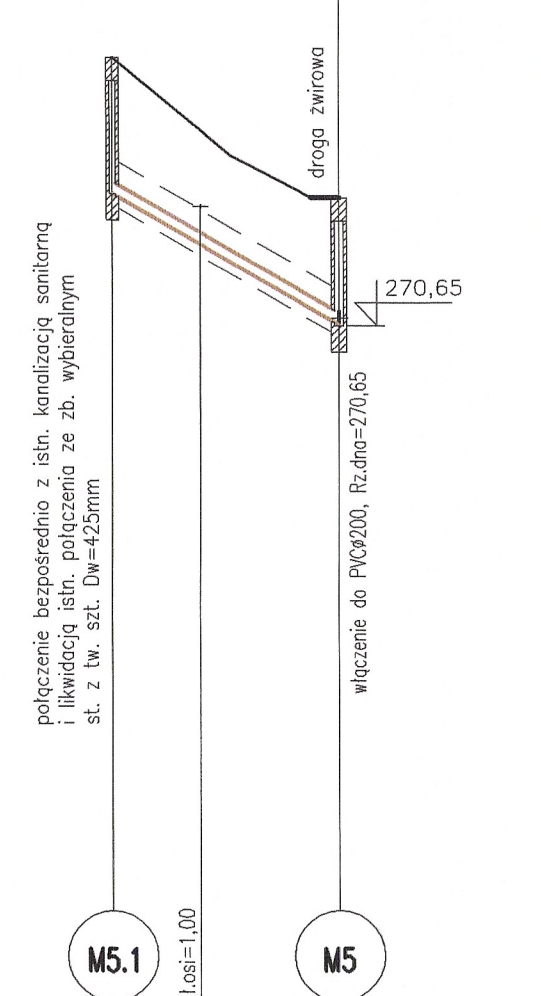

P.p.=260,00

	M5.1		M5
	Ho=1,80	gA-n DN40, gł.osi=1,00	Ho=1,69
Rzędna istniejącego terenu	274,20	272,90	272,35 / 272,34
Rzędna dna proj. kanału	272,40		270,65
Długość odcinka	15,07		
Proj. spadek kanału, odległość	L=15,07 i=116‰		
Proj. średnica nominalna, materiał	PVC-U SN8 SDR34 ø160mm		
Hektometr i odległości	0	5,98	15,07

Profil przyłącza odcinek M7.1–M7 skala 1:100/500

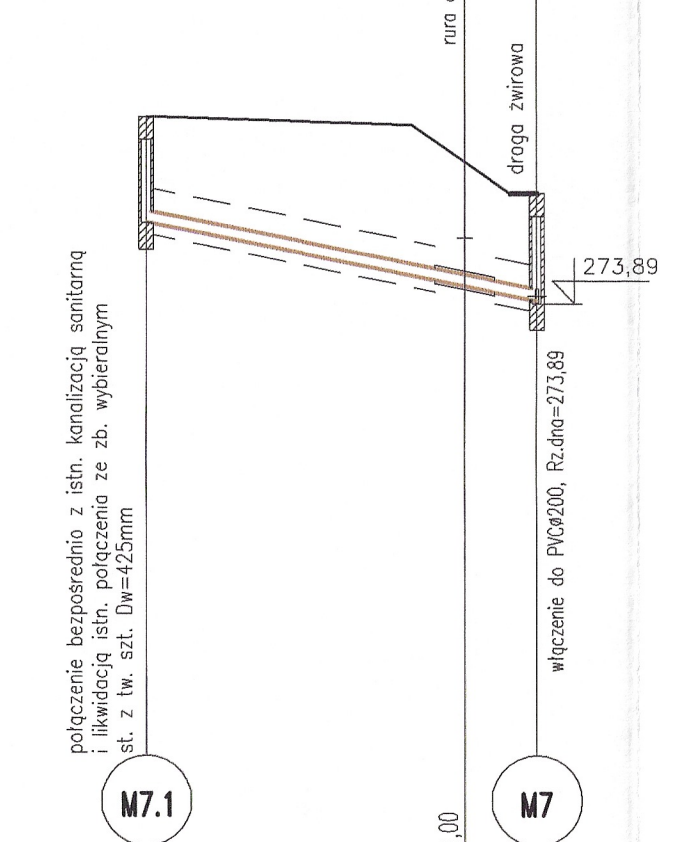

P.p.=265,00

	M7.1		M7
	Ho=1,40	gA32, gł.osi=1,00	Ho=1,43
Rzędna istniejącego terenu	276,36	276,25 / 275,76 / 275,34	275,35
Rzędna dna proj. kanału	274,96	274,11	273,92
Długość odcinka	21,19	4,79	
	25,98		
Proj. spadek kanału, odległość	L=25,98 i=40‰		
Proj. średnica nominalna, materiał	PVC-U SN8 SDR34 ø160mm		
Hektometr i odległości	0	21,19	25,98

Profil przyłącza odcinek M8.4–M8 skala 1:100/500

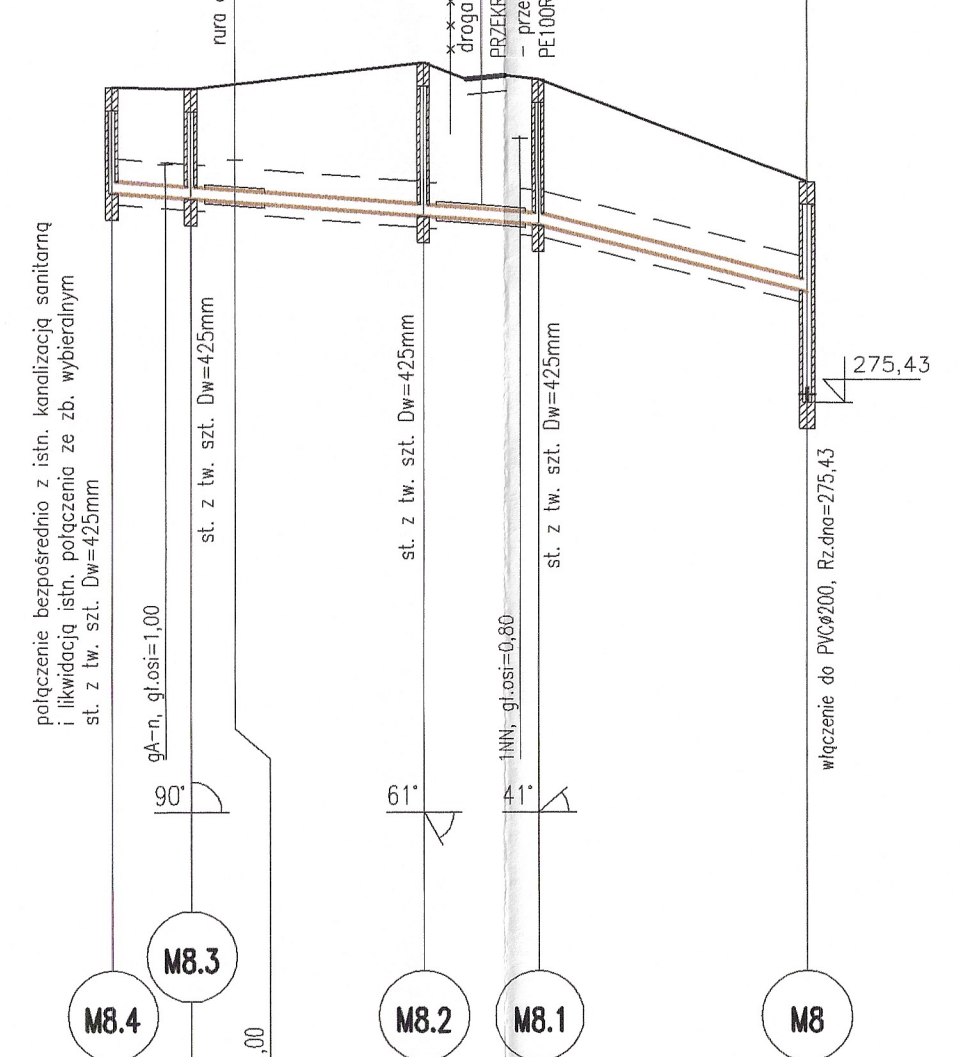

P.p.=265,00

	M8.4	M8.3	M8.2	M8.1	M8
	Ho=1,40	Ho=1,46	Ho=2,03	Ho=1,93	Ho=1,47
Rzędna istniejącego terenu	279,60	279,58 / 279,64	279,92	279,75 / 279,70	278,35
Rzędna dna proj. kanału	278,20	278,12 / 278,08	277,89	277,83 / 277,77	276,88
Długość odcinka	5,25	2,92 / 12,52 (15,44)	1,83 / 2,04	3,87 (7,74)	17,80
Proj. spadek kanału, odległość	L=28,43		i=15‰	L=17,80	i=50‰
Proj. średnica nominalna, materiał	PVC-U SN8 SDR34 ø160mm				
Hektometr i odległości	0	5,25 / 8,17	20,69	24,56 / 28,43	46,23

gA25, gł.osi=1,00; 1NN, gł.osi=0,80

Profil przyłącza odcinek M12.2–M12 skala 1:100/500

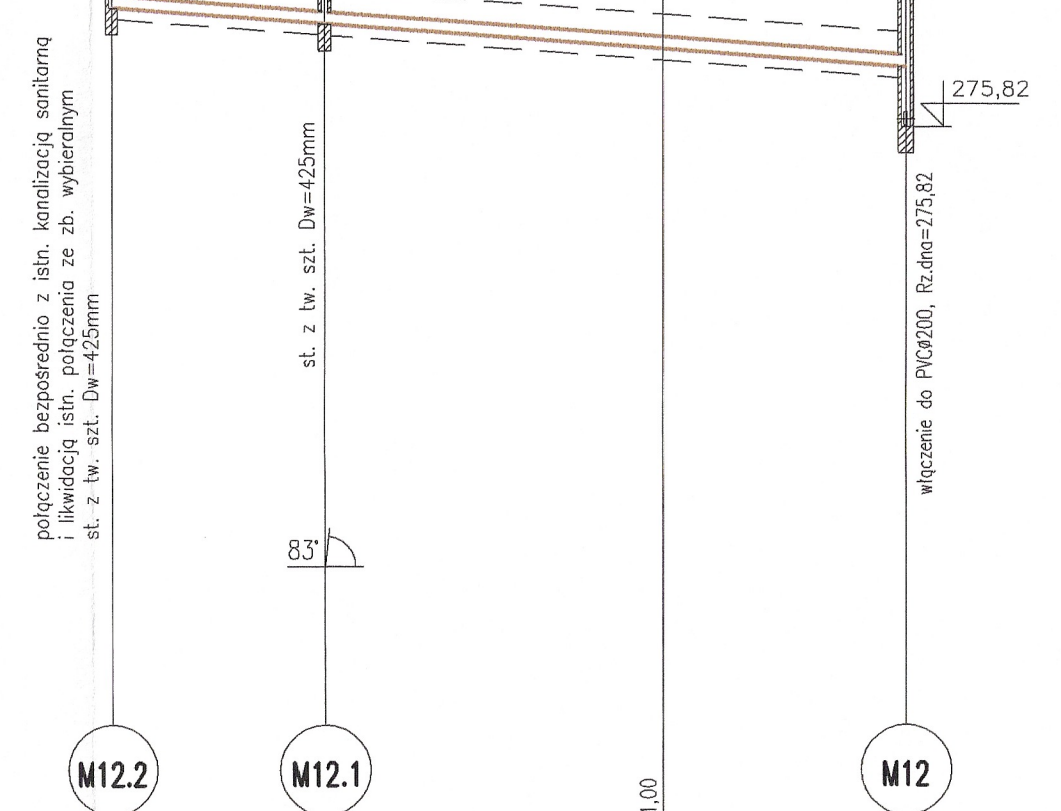

P.p.=265,00

	M12.2	M12.1		M12
	Ho=1,20	Ho=1,21	gA-n, gł.osi=1,00	Ho=2,52
Rzędna istniejącego terenu	278,60	278,40		279,13
Rzędna dna proj. kanału	277,40	277,19		276,61
Długość odcinka	14,15	38,60		
Proj. spadek kanału, odległość	L=52,75			i=15‰
Proj. średnica nominalna, materiał	PVC-U SN8 SDR34 ø160mm			
Hektometr i odległości	0	14,15	36,97	52,75

Profil przyłącza odcinek bud.107–M14 skala 1:100/500

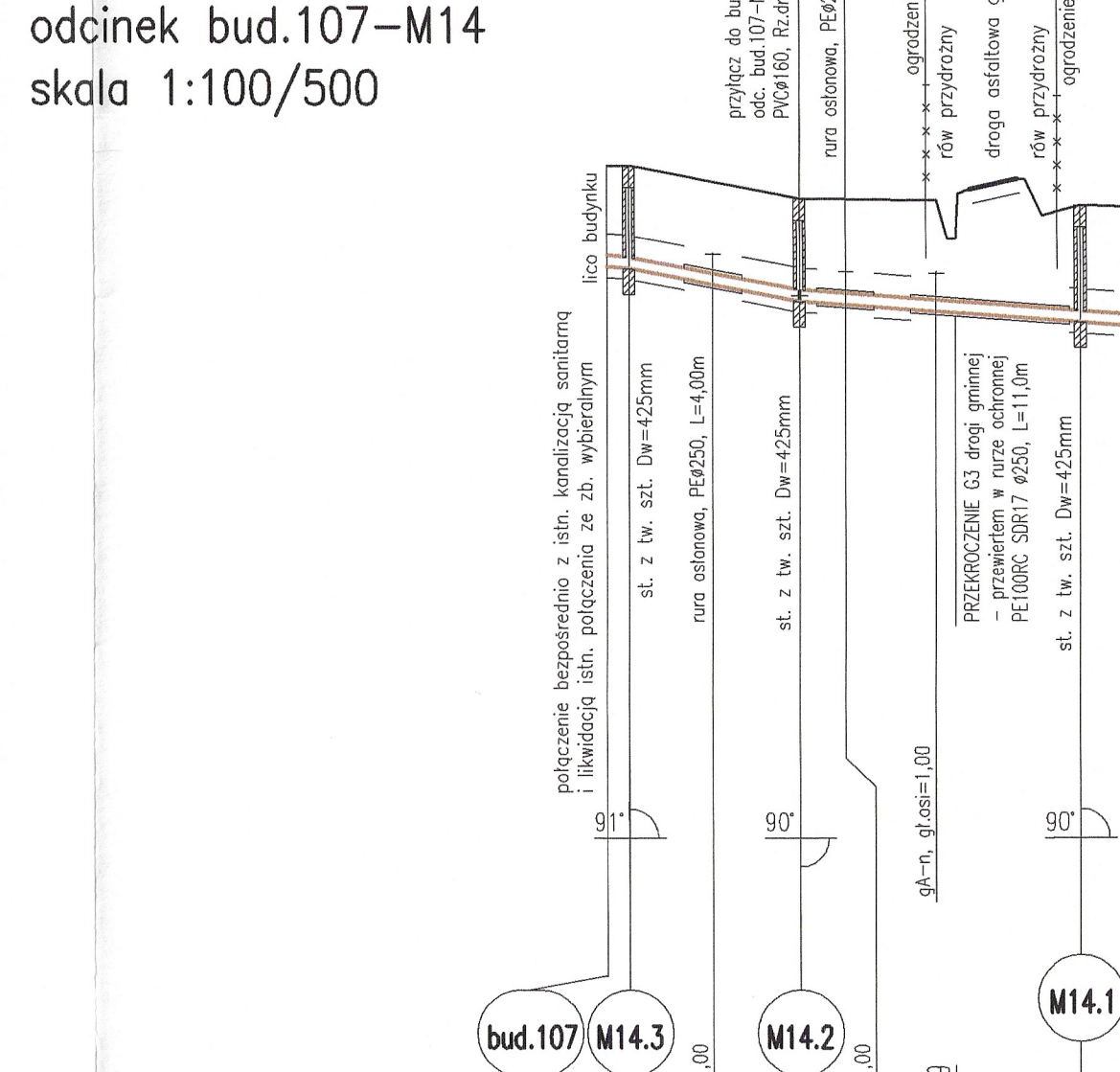

P.p.=265,00

	bud.107	M14.3	M14.2		M14.1	M14
	Ho=1,40	Ho=1,43	Ho=1,47	gA32 / gA-n, gł.osi=1,00	Ho=1,62	Ho=1,66
Rzędna istniejącego terenu	279,30	279,30 / 279,05	278,83	278,81 / 278,79 / 279,10	278,60 / 278,75	278,70
Rzędna dna proj. kanału	277,90	277,87	277,57 / 277,29	277,22 / 277,21	277,13	277,04
Długość odcinka	1,50	5,83 / 6,03 (11,86)	3,18 / 5,61	4,43 / 4,64 (19,49)	1,63	5,90
Proj. spadek kanału, odległość	i=20‰ L=1,50	i=38‰ L=11,86	L=25,39			i=15‰
Proj. średnica nominalna, materiał	PVC-U SN8 SDR34 ø160mm					
Hektometr i odległości	0 / 1,50	7,33	13,36 / 16,54	22,15 / 26,58	31,22 / 32,85	38,75

Profil przyłącza odcinek bud.107–M14.2 skala 1:100/500



P.p.=265,00

	bud.107	M14.4	M14.2
	Ho=1,20	Ho=1,23	Ho=1,42
Rzędna istniejącego terenu	278,75	278,75	278,84
Rzędna dna proj. kanału	277,55	277,52	277,42
Długość odcinka	1,93	6,62	
Proj. spadek kanału, odległość	i=15‰ L=8,55		
Proj. średnica nominalna, materiał	PVC-U SN8 SDR34 ø160mm		
Hektometr i odległości	0	1,93	8,55

Profil przyłącza odcinek bud.105–M15 skala 1:100/500

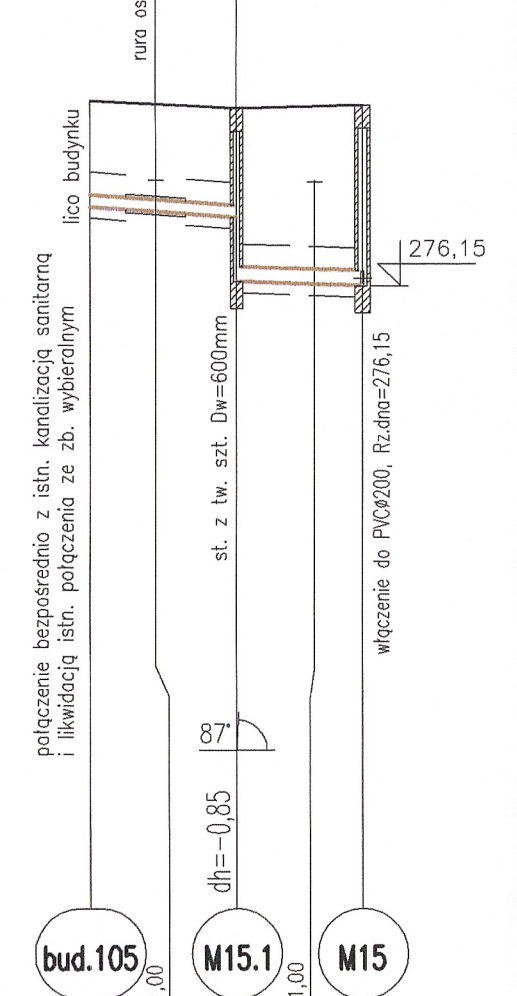

P.p.=265,00

	bud.105	M15.1	M15
	Ho=1,40	Hod=2,30 Hog=1,45 dh=-0,85	Ho=1,61
Rzędna istniejącego terenu	278,60	278,50	278,54
Rzędna dna proj. kanału	277,20	277,05 / 276,20	276,15
Długość odcinka	4,38 / 5,37 (9,75)	8,38	
Proj. spadek kanału, odległość	i=15‰ L=9,75	i=7‰ L=8,38	
Proj. średnica nominalna, materiał	PVC-U SN8 SDR34 ø160mm	PVC-U SN8 SDR34 ø200mm	
Hektometr i odległości	0 / 4,38	9,75 / 14,93	18,13

gA25, gł.osi=1,00; gA-n, gł.osi=1,00

Profil przyłącza odcinek bud.106–M16 skala 1:100/500



P.p.=265,00

	bud.106	M16
	Ho=1,20	Ho=1,37
Rzędna istniejącego terenu	278,10	278,20
Rzędna dna proj. kanału	276,90	276,83
Długość odcinka	4,36	
Proj. spadek kanału, odległość	i=15‰ L=4,36	
Proj. średnica nominalna, materiał	PVC-U SN8 SDR34 ø160mm	
Hektometr i odległości	0	4,36

Profil przyłącza odcinek bud.85–A58 skala 1:100/500

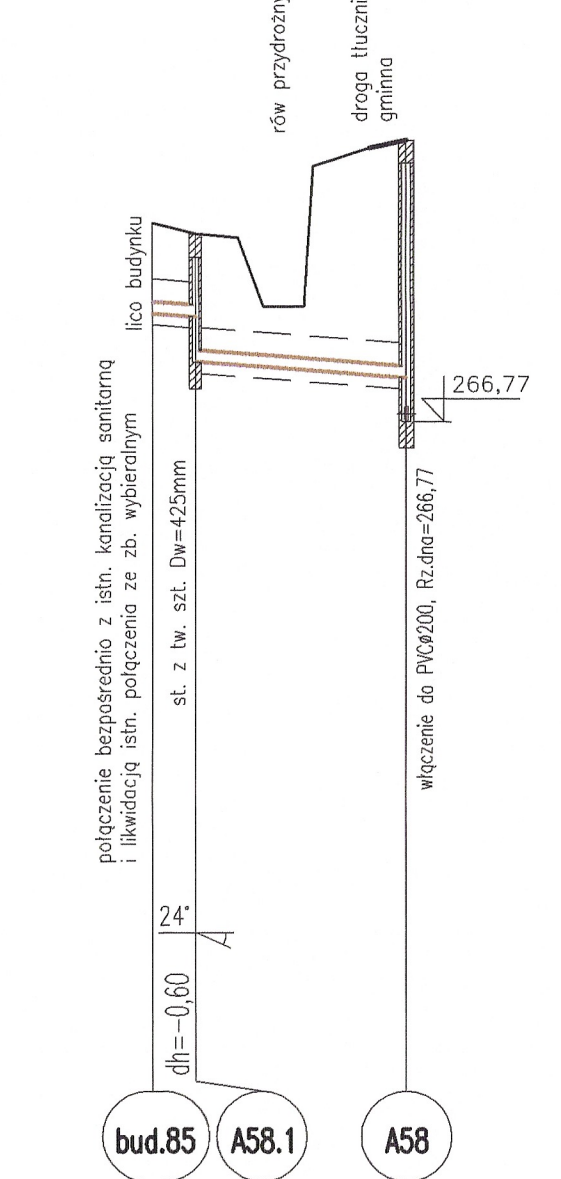

P.p.=255,00

	bud.85	A58.1	A58
	Ho=1,20 dh=-0,60	Hod=1,69 Hog=1,09	Ho=3,15
Rzędna istniejącego terenu	269,40	269,25 / 268,30 / 270,15	270,40 / 270,50
Rzędna dna proj. kanału	268,20	268,16 / 267,56	267,35
Długość odcinka	2,87	14,00	
Proj. spadek kanału, odległość	L=16,87 i=15‰		
Proj. średnica nominalna, materiał	PVC-U SN8 SDR34 ø160mm		
Hektometr i odległości	0	2,87	16,87

OBJAŚNIENIA

- M8 – nazwa węzła – studni
- bud.84 – numer podłączanego budynku
- Ho=1,62 – zagłębienie dna kanału
- Hog=1,62 – zagłębienie dna kanału górnego
- Hod=1,62 – zagłębienie dna kanału dolnego

Uwaga: Wartość rzędnej oraz głosi istniejącej instalacji (np. wA40, gł.osi=1,45) podano w przybliżeniu.

Szczegół skrzyżowania rurociągu kanalizacyjnego z kablem energetycznym i telekomunikacyjnym

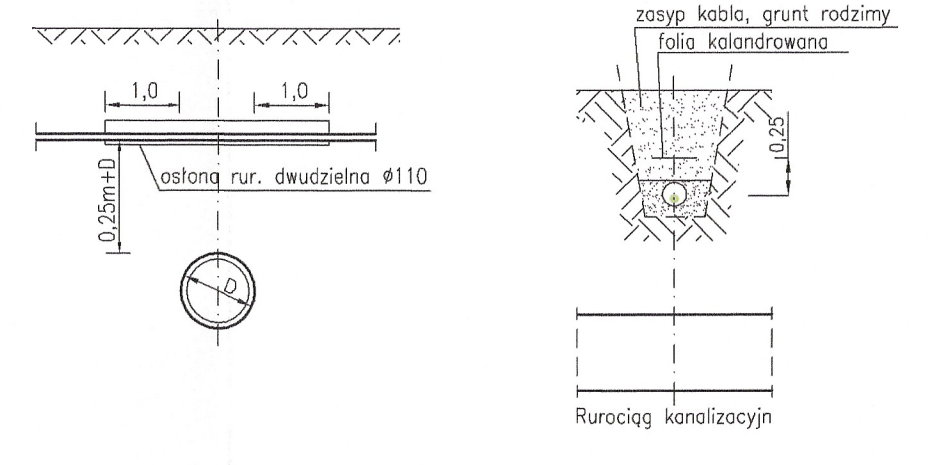

Schemat zabezpieczenia skrzyżowania kanału sanitarnego z rurociągiem gazu

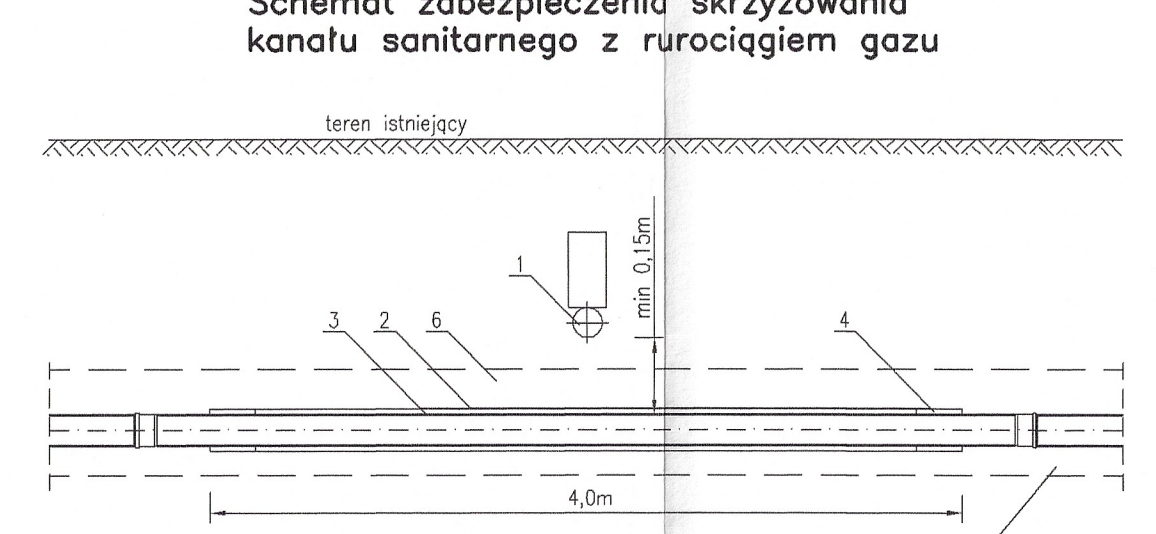

Objaśnienia
1. Istniejący rurociąg gazu
2. Rura osłonowa PE100SDR17, L = 4,0 m
3. Rura przewodowa PVC ø160–200mm
4. Uszczelnienie manszetami elastomerowymi
5. Podsypka kanału sanitarnego, o grubości 15cm
6. Obsypka kanału sanitarnego do wys. 30cm ponad wierzch rury

UWAGA: Gdy różnica w pionie pomiędzy górą rury kanalizacyjnej a dołem rury gazowej wynosi 1,5m i więcej zabezpieczenia nie wykonywać.

JEDNOSTKA PROJEKTOWA
ADN INSTALACJE
ul. Aleksandra Fredry 8/39
30-605 Kraków
tel. 537 776 627
www.adninstalacje.pl

INWESTOR
Gmina Jedlicze
ul. Rynek 6, 38-460 Jedlicze

NAZWA INWESTYCJI
Budowa kanalizacji sanitarnej w miejscowości Długie - ETAP II

LOKALIZACJA INWESTYCJI
Dz. ew. 248/2, 249, 252, 256, 257, 260, 261, 266/1, 266/3, 264, 270/5, 273, 276, 277, 282, 283, 321, 322, 323, 324/2, 325, 326, 327, 328/1, 328/2, 329, 330/1, 330/2, 332, 333/1, 333/2, 334, 335/2, 335/5, 336/1, 336/2, 337/1, 339, 341, 342, 344/1, 344/2, 345, 349, 350, 351, 352, 358, 359, 360, 361, 362, 363, 371/3, 486, 488, 489, 492/1, 492/2, 493, 494, 495, 496, 497, 498, 499, 500/1, 501, 502, 503, 504, 505, 506, 507, 508, 509, 510, 511, 512, 513/3, 513/4, 513/5, 514, 515, 516, 517/1, 517/2, 518, 519, 520/1, 520/2, 521/1, 521/2, 522, 523, 524, 525/1, 668, 669/1, 670/1, 704, 707, 711/2, 713, 716/1, 732, 765, 772, 773, 774/1, 775, 778, 779, 780, 781, 782, 784, 788, 789, 790, 791, 792, 793, 794, 796, 797, 798, 799, 801, 800, 802, 803, 804, 805 obręb 0002 Długie, jednostka ewidencyjna Jedlicze

PROJEKTOWAŁ mgr inż. Damian Nędzek upr. bud. w spec. sanitarnej nr upr. MAP/0311/PWBS/16	**PODPIS**
SPRAWDZIŁA mgr inż. Agnieszka Rudka upr. bud. w spec. sanitarnej nr upr. MAP/0472/POOS/11	**PODPIS**
FAZA Projekt budowlany	**Kategoria obiektu** XXVI
TYTUŁ RYSUNKU Profile po trasie kanalizacji sanitarnej, cz.8	
NR RYSUNKU S2-08	**SKALA** 1:100/1:500 **DATA** LUTY 2019